

**รายงานผลการปฏิบัติตามมาตรการป้องกันและแก้ไขผลกระทบสิ่งแวดล้อม
และมาตรการติดตามตรวจสอบผลกระทบสิ่งแวดล้อม**

โครงการเหมืองแร่หินอุตสาหกรรมชนิดหินปูนเพื่ออุตสาหกรรมก่อสร้าง

ประทานบัตรเลขที่ 30178/15387 รวมแผนผังโครงการเดียวกับ

ประทานบัตรที่ 30296/16101

ตั้งอยู่ที่ หมู่ที่ 1 และ 2 ตำบลท่าสะท้อน อำเภอพนมพิณ จังหวัดสุราษฎร์ธานี

ของ

บริษัท เอส.ซี.จี.1995 จำกัด

เลขที่ 200/492 ถนนเลียงเมือง ต.มะขามเตี้ย อ.เมือง จ.สุราษฎร์ธานี 84000

โทรศัพท์ 077-355832



ฉบับประจำเดือน กรกฎาคม-ธันวาคม 2567

รายงานผลการปฏิบัติตามมาตรการป้องกันและแก้ไขผลกระทบสิ่งแวดล้อม
และมาตรการติดตามตรวจสอบผลกระทบสิ่งแวดล้อม

โครงการเหมืองแร่หินอุตสาหกรรมชนิดหินปูน เพื่ออุตสาหกรรมก่อสร้าง
บริษัท เอส.ซี.จี. 1995 จำกัด
ตำบลท่าสะท้อน อำเภอพนมพิณ จังหวัดสุราษฎร์ธานี

จัดทำโดย

บริษัท อะตอม เอ็นไวรอนเมนทอล คอนซัลแตนท์ จำกัด
ฉบับประจำเดือน กรกฎาคม-ธันวาคม 2567

แบบ ตต.1




หนังสือรับรองการจัดทำรายงานผลการปฏิบัติตามมาตรการป้องกันและแก้ไขผลกระทบสิ่งแวดล้อม
และมาตรการติดตามตรวจสอบคุณภาพสิ่งแวดล้อม
โครงการด้านเหมืองแร่โรงโม่และบดย่อยหิน

วันที่ 28 เดือน มกราคม พ.ศ. 2567

หนังสือรับรองฉบับนี้ ขอรับรองว่า บริษัท อะตอม เอ็นไวรอนเมนทอล คอนซัลแตนท์ จำกัด เป็นผู้จัดทำ
รายงานผลการปฏิบัติตามมาตรการป้องกันและแก้ไขผลกระทบสิ่งแวดล้อมและมาตรการติดตามตรวจสอบคุณภาพ
สิ่งแวดล้อม โครงการเหมืองแร่หินอุตสาหกรรมชนิดหินปูน (เพื่ออุตสาหกรรมก่อสร้าง) ของ บริษัท เอส.ซี.จี. 1995 จำกัด
ตำบลท่าสะท้อน อำเภอพุนพิน จังหวัดสุราษฎร์ธานี ฉบับประจำเดือน

- () มกราคม-มิถุนายน พ.ศ.2567
(/) กรกฎาคม-ธันวาคม พ.ศ. 2567
() อื่นๆ (ระบุ) _____

โดยมีคณะผู้จัดทำรายงาน ดังต่อไปนี้

ผู้จัดทำรายงาน	ลายมือชื่อ	ตำแหน่ง
นายรักพงษ์ นพเดช		ผู้จัดการฝ่ายวิชาการ
นางสาวศรสวรรค์ มหานาม		นักวิชาการสิ่งแวดล้อม
นางสาวธัญญารัตน์ พิลิก		นักวิชาการสิ่งแวดล้อม

ขอแสดงความนับถือ





ผู้จัดการฝ่ายวิชาการ

รายงานผลการปฏิบัติตามมาตรการป้องกันและแก้ไขผลกระทบสิ่งแวดล้อม
และมาตรการติดตามตรวจสอบคุณภาพสิ่งแวดล้อม
โครงการด้านเหมืองแร่โรงโม่และบดย่อยหิน

- 1.ชื่อโครงการ โครงการเหมืองแร่หินอุตสาหกรรมชนิดหินปูน (เพื่ออุตสาหกรรมก่อสร้าง)
2. สถานที่ตั้ง ตำบลท่าสะท้อน อำเภอพุนพิน จังหวัดสุราษฎร์ธานี
- 3.ชื่อเจ้าของโครงการ ของ บริษัท เอส ซี จี 1995 จำกัด
4. สถานที่ติดต่อ ที่อยู่ 200/492 ซอย - ถนน เลียงเมือง ตำบล มะขามเตี้ย อำเภอ เมืองจังหวัดสุราษฎร์ธานี
84000 โทรศัพท์ 077-355832 โทรสาร 077-355832
5. จัดทำโดย บริษัท อะตอม เอ็นไวรอนเมนทอล คอนซัลแตนท์ จำกัด
โทรศัพท์ 084-3344828 Email dirakrit_5252@hotmail.com
6. โครงการผ่านการพิจารณาของคณะกรรมการผู้ชำนาญการเมื่อวันที่ 26 เดือน กันยายน พ.ศ.2557_
7. โครงการได้นำเสนอรายงานผลการปฏิบัติครั้งสุดท้ายเมื่อวันที่ _- เดือน_มกราคม-มิถุนายน_พ.ศ._2567_
8. รายละเอียดโครงการ อยู่ในรายงาน

สารบัญ

	หน้า
บทที่ 1 บทนำ	
1.1 ความเป็นมาของการจัดทำรายงาน	1-1
1.2 รายละเอียดของโครงการโดยสังเขป	1-2
1.3 รายละเอียดของโครงการ	1-2
1.3.1 ตำแหน่งที่ตั้ง	1-2
1.3.2 สภาพพื้นที่โครงการและใกล้เคียง	1-2
1.3.3 การคมนาคม	1-2
1.3.4 การทำเหมืองแร่ของโครงการ	1-3
1.3.5 การแต่งแร่และการขนส่งแร่	1-3
1.3.6 การเก็บกองเปลือกหินและการเก็บกองแร่	1-3
1.3.7 การใช้และการเก็บวัตถุระเบิด	1-3
1.4 แผนการตรวจสอบมาตรการป้องกันแก้ไขและลดผลกระทบสิ่งแวดล้อม	1-4
1.5 แผนการติดตามตรวจสอบคุณภาพสิ่งแวดล้อม	1-4
บทที่ 2 ผลการปฏิบัติตามมาตรการป้องกันและแก้ไขผลกระทบสิ่งแวดล้อม	
และมาตรการติดตามตรวจสอบผลกระทบสิ่งแวดล้อม	2-1
2.1 มาตรการป้องกันและแก้ไขผลกระทบสิ่งแวดล้อม	2-1
บทที่ 3 สรุปผลการปฏิบัติตามมาตรการป้องกันและแก้ไขผลกระทบสิ่งแวดล้อม	
และมาตรการติดตามตรวจสอบผลกระทบสิ่งแวดล้อมและข้อเสนอแนะ	3.1
3.1 สรุปผลการปฏิบัติตามมาตรการป้องกันและแก้ไขผลกระทบสิ่งแวดล้อม	3-1
3.2 ข้อเสนอแนะ	3-2
เอกสารแนบ	
เอกสารแนบ 1 หนังสือเห็นชอบผลการพิจารณารายงานการวิเคราะห์ผลกระทบสิ่งแวดล้อม และมาตรการป้องกันแก้ไขผลกระทบสิ่งแวดล้อม	
เอกสารแนบ 2 สำเนาประทานบัตร	
เอกสารแนบ 3 แผนผังโครงการทำเหมือง	
เอกสารแนบ 4 ประกาศแหล่งหินอุตสาหกรรมจังหวัดสุราษฎร์ธานี	
เอกสารแนบ 5 เอกสารการขออนุญาตทำเหมืองใกล้ทางสาธารณะประโยชน์	
เอกสารแนบ 6 ผลการดำเนินงานด้านการฟื้นฟูพื้นที่ทำเหมือง	
เอกสารแนบ 7 แบบรายงานแผนและผลการดำเนินงานบริหารจัดการกองทุน	

สารบัญ (ต่อ)

หน้า

เอกสารแนบ 8 ใบอนุญาตวัตถุประสงค์และยุทธภัณฑ์

เอกสารแนบ 9 การตรวจสอบสุขภาพ

สารบัญรูป

รูปที่

หน้า

1-1 แสดงตำแหน่งที่ตั้งพื้นที่โครงการ	1-4
2-1 โรงโม่ระบบปิด	2-34
2-2 รถขนส่งแร่	2-34
2-3 ป้ายเตือนรถบรรทุก	2-34
2-4 ตู้ยา	2-34
2-5 ป้ายนโยบายสิ่งแวดล้อม	2-34
2-6 ถนนเข้าเหมือง	2-34
2-7 ป้ายเตือนระเบิดหิน	2-34
2-8 ป้ายประทานบัตร	2-34
2-9 ป้ายห้ามล่าสัตว์ป่า	2-42
2-10 แนวต้นไม้	2-42
2-11 ที่รับร้องเรียน	2-42
2-12 อาคารเก็บวัตถุประสงค์	2-42
2-13 ป้ายห้ามเผาป่า	2-42
2-14 การฉีดทำความสะอาดถนน	2-42
2-15 ป้ายอันตรายพื้นที่ทำเหมือง	2-42
2-16 จุลรวมพล	2-42
2-17 ป้ายอนุญาตใช้พื้นที่ป่าไม้	2-36
2-18 ป้ายจำกัดความเร็ว	2-36
2-19 ห้องน้ำ	2-36
2-20 รถขนส่งน้ำ	2-36
2-21 ป้ายเตือนอันตรายวัตถุประสงค์	2-36
2-22 ป้ายประชาสัมพันธ์	2-36
2-23 ปากไม้	2-36

2-24 บริเวณหน้าเหมือง

2-36

สารบัญรูป (ต่อ)

รูปที่

หน้า

2-25 อุปกรณ์ป้องกันอันตรายส่วนบุคคล

2-37

2-26 ที่ขังน้ำหนัก

2-37

2-27 บ่อตกตะกอน

2-37

2-28 รถบรรทุกปิดคลุมผ้าใบ

2-37

2-29 แบบบันทึกการเจาะวัตถุระเบิด

2-37

2-30 ป้ายประชาสัมพันธ์บ้านผู้ใหญ่บ้าน

2-37

2-31 ตู้โรงเรียน

2-37

2-32 สถานที่ผลิต AN-FO

2-37

2-33 ประกาศนียบัตรต่างๆ

2-38

2-34 ขุมเหมือง

2-38

2-35 ป้ายเตือนระเบิดหิน

2-38

2-36 ระเบียบความปลอดภัยในการทำงาน

2-38

2-37 นโยบายสิ่งแวดล้อม

2-38

2-38 บ่อตกตะกอน

2-38

2-39 ที่ล้างล้อ

2-38

2-40 สำนักงาน

2-38

สารบัญตาราง

ตารางที่

หน้า

1-1 แผนการตรวจวัดคุณภาพสิ่งแวดล้อมตามเงื่อนไขแนบท้ายประทานบัตร

1-6

1-2 การเก็บตัวอย่างและวิเคราะห์คุณภาพสิ่งแวดล้อม

1-7

2-1 ผลการตรวจสอบการปฏิบัติตามมาตรการและเงื่อนไขด้านสิ่งแวดล้อม

2-2